

BOLETÍN DE PRENSA DE CAL FIRE

California Department of Forestry and Fire Protection



CONTACTO: Oficial de Información
(650) 477-0379

FECHA DE PUBLICACIÓN: 27 de septiembre de 2023

CAL FIRE CZU realizará quema prescrita en terrenos de la cuenca hidrográfica de Servicios Públicos de San Francisco

Felton – El jueves 28 de septiembre de 2023, si el clima lo permite, CAL FIRE CZU realizará una quema prescrita en un área aproximada de 89 acres de maleza y pasto cerca del embalse Upper Crystal Springs en el condado de San Mateo. La ubicación de la quema prescrita será alrededor del sendero Sheep Camp en el corredor I-280. El terreno previsto para su quema el miércoles se encuentra en el Área de Quema n.º 5 (ver mapa adjunto). El objetivo es reducir los combustibles y disminuir el riesgo de incendios más grandes, así como aumentar el hábitat de las praderas costeras, que está desapareciendo debido a la falta de perturbaciones y la invasión de matorrales.

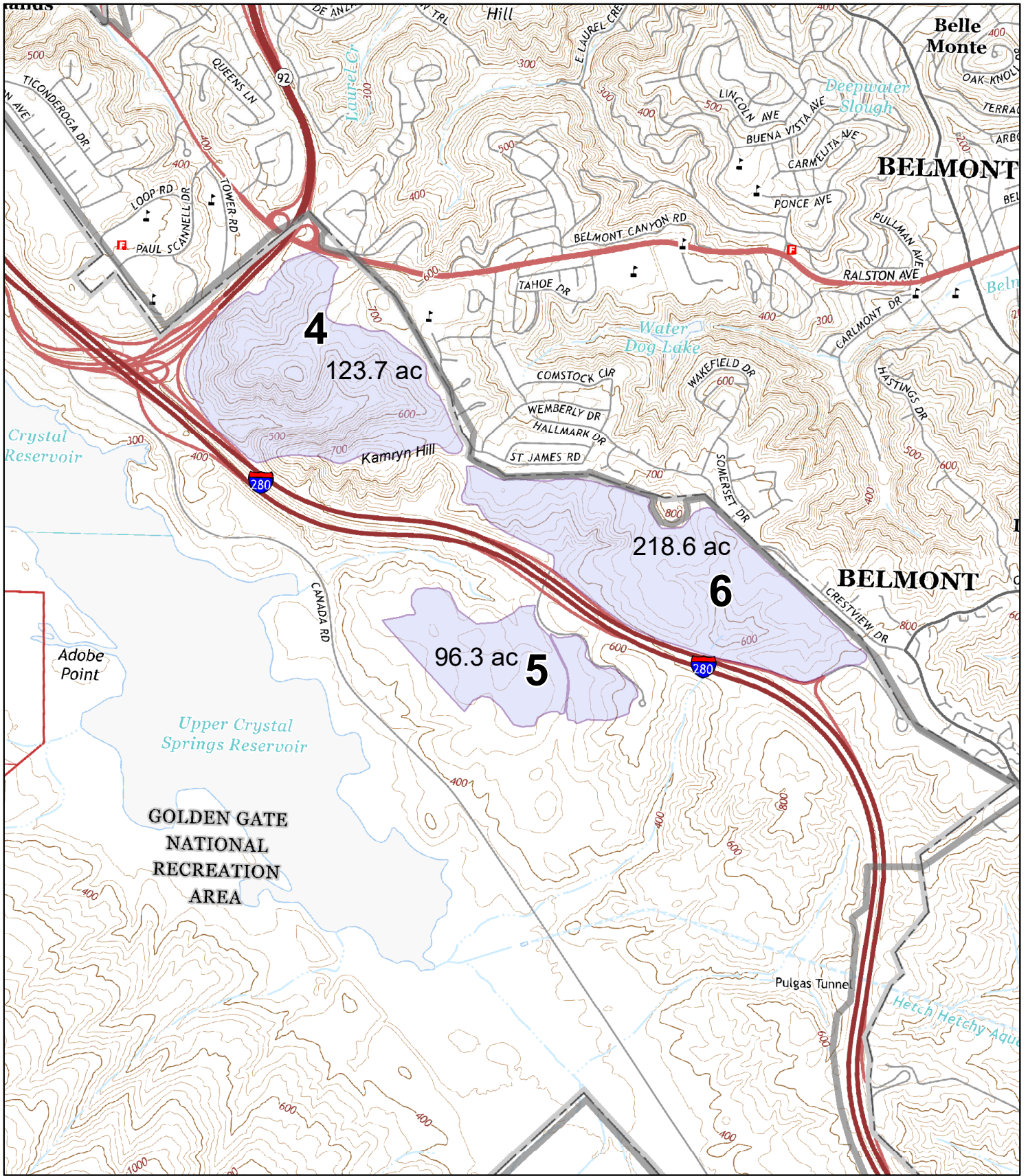
La quema durará uno día. Podrá verse el humo en Woodside, Belmont, Burlingame, Emerald Hills, San Carlos Hills y partes de la I-280 en el condado de San Mateo. Habrá un amplio equipo de bomberos y un helicóptero en la escena. No hay necesidad de llamar al 911.

Sarah Collamer, guarda forestal de CAL FIRE CZU, dice: "Esta será una quema con una gran extensión en el condado de San Mateo. Tenemos un historial de incendios significativo en el corredor I-280, incluso en esta área de parada de descanso. Las condiciones de sequía han disminuido, y tenemos una capa marina por la noche, por lo que la alta humedad ayudará a extinguir el fuego. Debido a esto, podemos realizar quemas de manera segura a principios de año."

La cuenca hidrográfica de la Península SFPUC consta de aproximadamente 23,000 acres de tierra y se recolecta agua potable en tres embalses. Los embalses brindan servicio a alrededor de un millón de personas en San Francisco y el norte del condado de San Mateo. La cuenca de la Península alberga la mayor concentración de especies raras, amenazadas y en peligro de extinción en el Área de la Bahía de San Francisco. SFPUC celebra con entusiasmo la asociación con CAL FIRE a fin de implementar esta importante labor de manejo de vegetación y reducción de combustibles.

Esta quema prescrita se planeó como parte de una serie de esfuerzos estratégicos más amplios para proteger a la comunidad local y los recursos naturales cercanos. Estos planes se basan en los aportes de las partes interesadas locales y de la comunidad y representan un esfuerzo de colaboración con una variedad de colaboradores a lo largo del proyecto. Este proyecto se suma al trabajo significativo en curso en todo el estado y acerca a California un paso más hacia el cumplimiento o la superación de las metas estatales de reducción de combustibles establecidas por el Plan de Incendios de California y el Plan de Acción de Incendios Forestales y Resiliencia Forestal de California. Para dar seguimiento al progreso que se está logrando, tanto en su comunidad como en todo California, visite el panel de control de reducción de combustibles de CAL FIRE en <https://www.fire.ca.gov/what-we-do/natural-resource-management/fuels-reduction> y ayude a compartir información importante sobre prevención y preparación con sus vecinos en readyforwildfire.org.






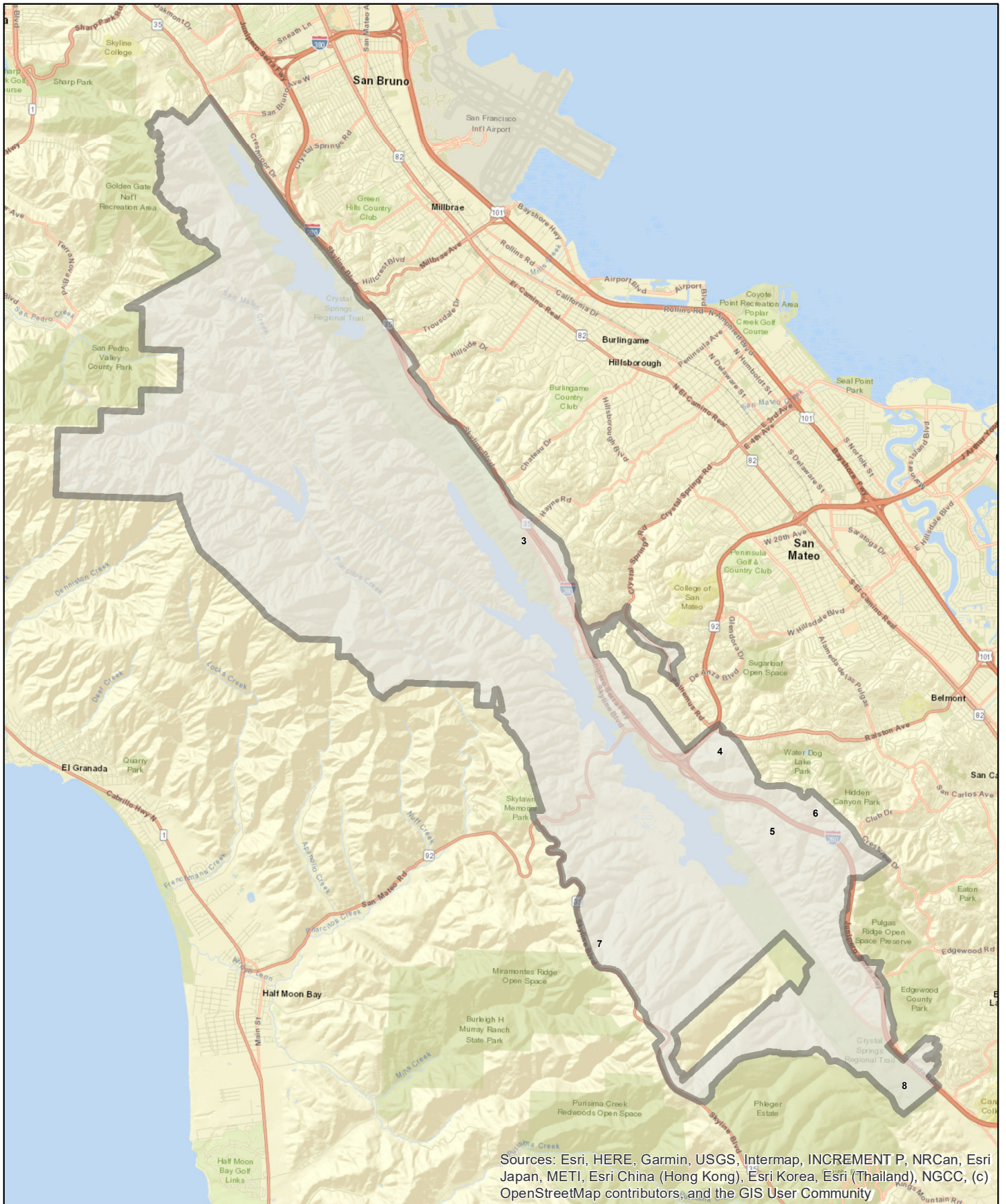
SF PUC VMP Project

1:24,000




Burn Plot #4, 5, & 6





Sources: Esri, HERE, Garmin, USGS, Intermap, INCREMENT P, NRCan, Esri Japan, METI, Esri China (Hong Kong), Esri Korea, Esri (Thailand), NGCC, (c) OpenStreetMap contributors, and the GIS User Community

SF PUC VMP Project - Vicinity Map



1:100,000